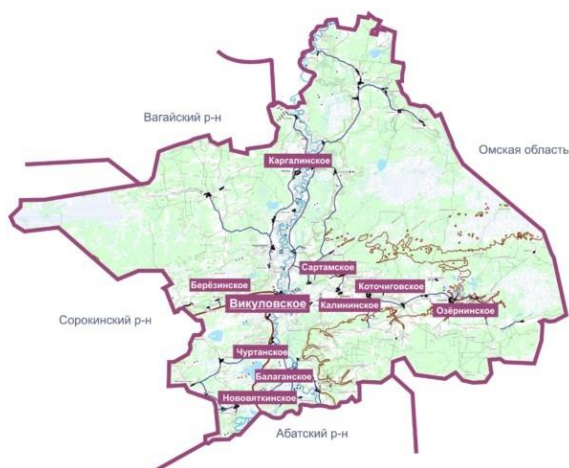


**Создание интерактивного путеводителя
по Викуловскому району «Путешествие по родному краю»**



Автор:

Туманова Софья Владиславовна,
МАОУ «Викуловская СОШ №2»

-отделение Озернинская школа-

детский сад

с.Озерное, Викуловского р-на,

Тюменской обл.

8 класс

Научный руководитель:

Мотенко Вера Николаевна,

учитель географии,

МАОУ «Викуловская СОШ №2»

-отделение Озернинская школа-детский сад,

с.Озерное, Викуловского р-на, Тюменской

обл.

Создание интерактивного путеводителя по Викуловскому району «Путешествие по родному краю»

Туманова Софья

МАОУ «Викуловская СОШ №2»-отделение Озернинская школа-детский сад, 8 класс.
Российская Федерация, Тюменская обл., Викуловский р-н., с.Озерное

АННОТАЦИЯ

В работе описывается создание интерактивного путеводителя по Викуловскому району. В ходе анализа различных источников информации представлены теоретические сведения об истории создания, географических особенностях Викуловского района.

Цель работы:

создать интерактивный путеводитель по Викуловскому району и привлечь внимание окружающих к изучению географии Викуловского района.

Задачи исследования:

- собрать информацию и расширить знания об истории и географии Викуловского района;
- провести опрос обучающихся;
- привлечь внимание окружающих к проблеме изучения истории и географии своего родного края.

Объект исследования:

- краеведение

Предмет исследования:

- история и география Викуловского района

Гипотезой исследования является предположение о возможности создания интерактивного путеводителя, используя разные источники информации.

Методы:

1. Работа с источниками информации.
2. Анкетирование и обработка результатов.
3. Анализ и обобщение информации.
4. Создание путеводителя.

Работа имеет практическую направленность, т.к. в неё включены тестовые задания и работа с картой района.

Предлагаемое пособие можно использовать для уроков краеведения.

СОДЕРЖАНИЕ

Аннотация.....	2
I. План исследований	4
II. Описание работы. Создание путеводителя.....	5
1.Этап 1. Изучение проблемы и анкетирование	6
2. Этап 2. Отбор информации.....	7
3. Этап 3. Создание путеводителя	7
4. Заключение.....	10
7. Список использованной литературы.....	11
8. Приложения	12

Создание интерактивного путеводителя по Викуловскому району «Путешествие по родному краю»

Туманова Софья

МАОУ «Викуловская СОШ №2»-отделение Озернинская школа-детский сад, 8 класс.
Российская Федерация, Тюменская обл., Викуловский р-н.,с.Озерное

I. ПЛАН ИССЛЕДОВАНИЙ

Актуальность

В 2019 году исполняется 95 со дня образования Викуловского района.

Викуловский район- малая родина для тех, кто живёт на этой сибирской земле. Здесь многие из нас родились, ходят в детские сады и школы, работают. Каждый житель нашего большого района должен знать историю и географию своего края.

Проблема

Я провела опрос обучающихся Озернинской школы и выяснила, что не все хорошо знают историю образования и географию Викуловского района. Я задала себе вопрос: «Могу ли я составить интерактивный путеводитель?». Ведь им могут пользоваться и ученики и учителя на уроках краеведения, географии, окружающего мира.

В процессе работы я попыталась создать путеводитель «Путешествие по родному краю».

Создание интерактивного путеводителя по Викуловскому району «Путешествие по родному краю»

Туманова Софья

МАОУ «Викуловская СОШ №2»-отделение Озернинская школа-детский сад, 8 класс.
Российская Федерация, Тюменская обл., Викуловский р-н.,с.Озерное

II. ОПИСАНИЕ РАБОТЫ

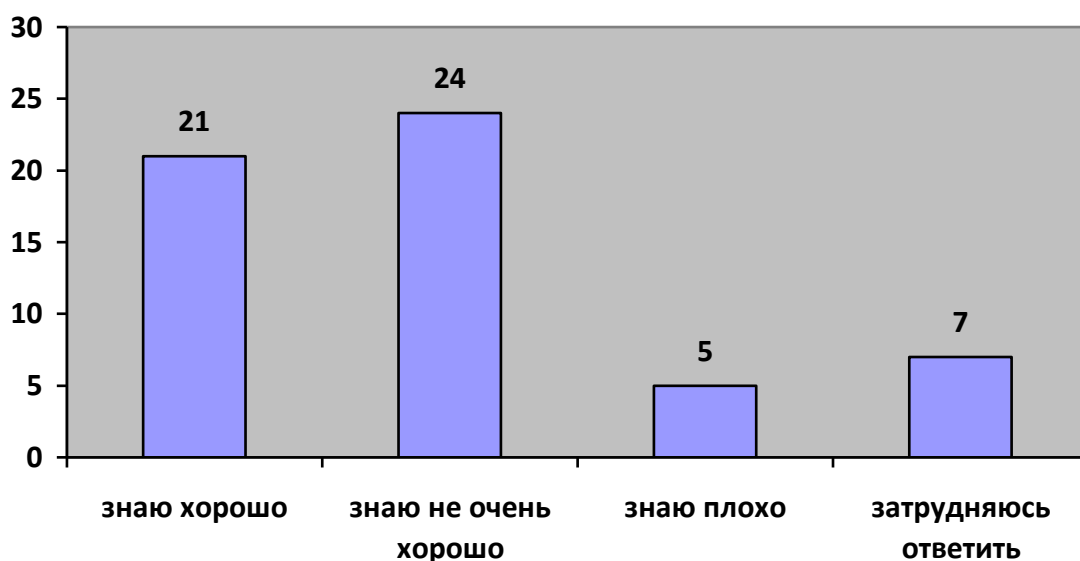
Этап 1. Изучение проблемы и анкетирование

История Викуловского района уходит корнями вглубь веков. Когда же люди начали заселять территорию района, каковы особенности географического положения и природы? Каков численный и национальный состав населения района? Кому будет интересен собранный мной материал?

Для того, чтобы выполнить исследовательскую работу, я провела анкетирование среди учащихся 5-9 классов. В опросе приняли участие 57 человек. Был задан всего один вопрос:

«Знаете ли вы историю создания и географические особенности Викуловского района?»

Я получила следующие результаты:



Я пришла к выводу, что факты об истории создания Викуловского района, о его географических особенностях, будут интересны не только мне, моим одноклассникам, но и всем, кто посмотрит данный путеводитель.

Этап 2. Отбор информации.

На втором этапе своей работы я занялась поиском и отбором информации для создания путеводителя.

Я использовала разные источники информации, карты, справочники, средства Интернета, видеосюжеты о Викуловском районе. (см.Список литературы)

Этап 3.Создание путеводителя

Используя редактор Microsoft Office PowerPoint 2007, я создала презентацию «Путешествие по родному краю».


Презентация состоит из 60-ти слайдов.

Слайд 2 «Содержание» состоит из разделов. С помощью гиперссылок можно перейти на любой тематический слайд.



При использовании гиперссылки «Географическое положение Викуловского района» можно перейти на слайд 5, который содержит информацию о площади территории, протяжённости района, о его соседях.



С помощью гиперссылки  можно вернуться на слайд 2 «Содержание».

Гиперссылка «Административное устройство района» поможет перейти на слайд 6, на котором размещена административная карта района. С помощью выпадающих ссылок (названия сельских поселений) можно перейти на слайды с 9 по 36, на которых размещена краткая текстовая и фотоинформация о сельских поселениях.



Гиперссылка «История образования» даёт возможность перейти на слайд 3 и ознакомиться с историей образования района.



Викуловский район образован на основании постановлений [ВЦИК](#) от [3](#) и [12 ноября 1923 года](#) в составе [Ишимского округа Уральской области](#) из Викуловской, Каргалинской, Озернинской, Чуртанской, части Готопутовской и части Челноковской волостей [Ишимского уезда Тюменской губернии](#).

В район вошло 38 сельсоветов: Ачимовский, Базарихинский, Балагановский, Березинский, Большебоковский, Боровлянский, Боровской, Бородинский, Викуловский, Волянщинский, Вяткинский, Ермаковский, Жигульский, Заборский, Знаменщиковский, Калининский,

Каргалинский, Катайский, Коточиговский, Малаховский, Малиновский, Михайловский, Николаевский, Одинский, Озернинский, Пестовский, Поддубровинский, Покровский, Рябовский, Серебрянский, Скрипкинский, Смирновский, Тамакульский, Ташаирский, Усть-Барсуковский, Чебаклейский, Чуртанский, Шешуковский.

В Викуловском районе первый состав райисполкома был сформирован 4-5 марта 1924 года. Днём образования Викуловского района депутатами первого созыва Думы объединённого муниципального образования определена дата 5 марта 1924 года. День района решено отмечать в последнее воскресенье июня. До включения в Тюменскую область (1944 год) он был частью Уральской и Омской областей. С 1965 года он существует в нынешних границах.

Викуловский район богат не только своими природными богатствами, но и вековыми традициями. Культуры народов разных национальностей переплелись на территории нашего района. Можно услышать русскую и немецкую, эстонскую и белорусскую, казахскую и др. речь. В 1879 году была проведена первая подробная перепись населения, по которой в границах современного района было 5 старожильских сёл, 58 деревень, 2 посёлка новосельцев. Во всех 65 селениях проживало 20354 человека. В то время в районе было 9 церквей: в Балаганах, Викулово, Ермаках, Калинино, Каргалах, Малахово, Озерное, Рябово, Чуртане. В отделе ЗАГС на хранении было 79 церковных книг за период с 1864 по 1927 гг.

Но, к сожалению, в нашем районе, как и на других территориях, существует демографическая проблема:

- низкий уровень рождаемости;
- старение населения, в результате чего увеличивается смертность;
- отсутствие рабочих мест для молодёжи;
- миграции в города, в другие области.

В результате перечисленных проблем, происходит снижение численности постоянного населения. Это можно увидеть на слайде 4.

Население района

- Численность постоянного населения района на 01.01.2018- 15431 человек.
- Количество национальностей, населяющих территорию Викуловского района, 24. Преимущественно здесь проживают русские – 95% населения, 0,9% – немцы, 0,6% - татары, а также белорусы, украинцы, казахи, армяне, азербайджанцы и др.
- Язык общения в быту русский.



Слайды 37-41 посвящены рекам и озёрам района.

Ишим, самая длинная река, протекающая по территории района. Несёт свои воды Ишим из Казахстана в Обскую губу Карского моря бассейна Северного Ледовитого океана. Речки района получают смешанное питание. Весной наступает половодье. На слайд 2 помещена гиперссылка, с помощью которой можно перейти к информации об озёрах и реках района. Кроме этого, здесь размещены видеоролики «Наводнение 2017г», «Жемчужина Викуловского района», «Озеро-сердце» и «Озёра с высоты птичьего полёта».



Озёра

- На территории района расположено около ста озёр.
- Древние и большие озёра: Чуртанские, Калган, Марьино, Большой Тарнакуль, Пахотное.
- Самое большое озеро-Большой Чуртан, площадь- 6,6 кв.км
- Самое глубокое озеро – Среднее.
- Озеро Среднее по чистоте воды не имеет аналогов на юге Западно-Сибирской равнины. Его прозрачность составляет 9 метров (как в Чёрном море во время шторма), глубина озера 26 метров.
- В озёрах водятся чебак и окунь, карась и щука.
- А летом можно увидеть плавающих лебедей, уток, диких гусей.

Слайды 42-43 посвящены растительному и животному миру нашего района.



Растительный мир

- Викуловский район расположен в подзоне берёзовых лесов. Севернее дубовы среди лиственных деревьев встречаются сосны, ели, пихты, кедр и лиственница.
- В районе произрастает 11 видов деревьев (берёза бородавчатая, берёза пушистая, осина, талина ломкая, ива козья, липа, сосна, ель, пихта, кедр, лиственница).
- Растений всех видов можно насчитать несколько тысяч видов: из них не менее 500 цветковых.
- Деревья и кустарники (сосны, липы, берёзы, талины) занимают 238тыс.га, или 36% территории. Леса богаты грибами, ягодами.



Животный мир

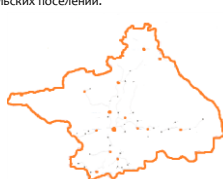
- Викуловский заказник – один из самых крупных в регионе природоохранно-облагодетельного назначения. Его площадь составляет порядка 74 483 га. Он расположен на территории Южно-Ишимского государственного лесного фонда и соседних с ним земельных. Дата создания 27 декабря 1985 года. Имеет экологический, познавательный профили. К видам животных и птиц, находящихся под охраной на территории Викуловского заказника в Тюменской области, относятся следующие: косуля, лось, заяц, барсук, куница, лисица, норка, песец, сова и бобр европейский, бобр, утка, лебедь, рыбацкая, заяц, серый и др. В этой местности можно отгнать, собирать грибы, ягоды и иные дикоросы (не в промышленных масштабах).

Работа «Путешествие по родному краю» носит не только информационный характер, но и имеет практическую направленность.

Посмотрев информацию данной презентации, можно проверить свои знания.

С помощью слайдов 45-55 можно проверить свои теоретические знания, а слайд 44 закрепит знания карты.

Покажите и назовите соседей Викуловского района. Покажите и назовите центры сельских поселений.



Первое название с. Викулово:

Б Коркинская слобода	С Орлово Городище
В Викуловская слобода	А Шаньгино Городище

Создание интерактивного путеводителя по Викуловскому району «Путешествие по родному краю»

Туманова Софья

МАОУ «Викуловская СОШ №2»-отделение Озернинская школа-детский сад, 8 класс.
Российская Федерация, Тюменская обл., Викуловский р-н.,с.Озерное

III.Заключение

Подводя итоги своей работы, я могу сделать вывод: я добилась поставленной цели, узнала много нового и интересного об истории и географии Викуловского района. Таким образом, выдвинутая мною гипотеза, «Предположение о возможности создания интерактивного путеводителя, используя разные источники информации» подтвердилась.

В своем исследовании я раскрыла важность изучения истории и географии своего родного края, а так же показала, что это может быть интересно.

Создание интерактивного путеводителя по Викуловскому району «Путешествие по родному краю»

Туманова Софья

МАОУ «Викуловская СОШ №2»-отделение Озернинская школа-детский сад, 8 класс.
Российская Федерация, Тюменская обл., Викуловский р-н.,с.Озерное

IV. Литература

1. На Ишим-реке. Очерки истории Викуловского района. Изд-во «Вектор Бук», г. Тюмень, 2004 г.
2. Материалы краеведческого музея с.Викулово
3. Материалы Архива Викуловского муниципального района
4. Интернет-ресурсы:
 - 1) <https://ru.wikipedia.org>
 - 2) <http://cozyhomestead.ru/>
 - 3) <http://www.vikulovo.ru/>
 - 4) <https://moluch.ru/archive/108/26398/>
 - 5) <http://oopt.aari.ru/>
 - 6) <https://tochka-na-karte.ru/Goroda-i-Gosudarstva/15528-Vikulovskij-rajon.html>
 - 7) <https://vikulovo.admtumen.ru>